



**КОМИТЕТ ИМУЩЕСТВЕННЫХ ОТНОШЕНИЙ
АДМИНИСТРАЦИИ ПЕРМСКОГО МУНИЦИПАЛЬНОГО РАЙОНА**

РАСПОРЯЖЕНИЕ

28.11.2022

№ 5024

**Об установлении публичного
сервитута на часть земельных
участков**

В соответствии со ст. 23, гл. V.7 Земельного кодекса Российской Федерации, Федеральным законом от 25.10.2001 № 137-ФЗ «О введении в действие Земельного кодекса Российской Федерации», пп. 3.7.5 п. 3.7 разд. 3 Положения о комитете имущественных отношений администрации Пермского муниципального района, утвержденного решением Земского Собрания Пермского муниципального района Пермского края от 22.12.2016 № 178, на основании ходатайства открытого акционерного общества «Межрегиональная распределительная сетевая компания Урала» (ИНН 6671163413, ОГРН 1056604000970) (далее - ОАО «МРСК Урала») от 20.10.2022 № 10522:

1. Установить в интересах ОАО «МРСК Урала» публичный сервитут общей площадью 489 кв.м., на часть следующих земельных участков:

- с кадастровым номером 59:32:3960006:6792, расположенного по адресу: Пермский край, Пермский район, Лобановское с/п, с. Лобаново;

- с кадастровым номером 59:32:3960006:6797, расположенного по адресу: Пермский край, Пермский район, с/п Лобановское, с. Лобаново;

- с кадастровым номером 59:32:3960006:6798, расположенного по адресу: Пермский край, Пермский район, Лобановское с/п, с. Лобаново;

- с кадастровым номером 59:32:3960006:6804, расположенного по адресу: Пермский край, Пермский район, Лобановское с/п, с. Лобаново;

- с кадастровым номером 59:32:3960006:7050, расположенного по адресу: Пермский край, Пермский р-н, Лобановское сельское поселение, с. Лобаново;

- с кадастровым номером 59:32:3960006:7031, расположенного по адресу: Пермский край, Пермский р-н, с. Лобаново, ул. им.Троицкого.

Цель: Для размещения объекта электросетевого хозяйства «Строительство ВЛ 0,4 кВ с установкой ПУ для электроснабжения села Лобаново (4500072682)».

Срок: 49 лет.

2. Утвердить границы публичного сервитута земельных участков, указанных в п. 1 настоящего распоряжения, согласно прилагаемой схеме расположения

границ публичного сервитута.

3. Срок, в течение которого использование указанных в п. 1 настоящего распоряжения земельных участков в соответствии с их разрешенным использованием будет невозможно или существенно затруднено в связи с осуществлением сервитута – не установлен.

4. Порядок установления зон с особыми условиями использования территорий и содержание ограничений прав на земельные участки в границах таких зон установлен Постановлением Правительства РФ от 24.02.2009 № 160 «О порядке установления охранных зон объектов электросетевого хозяйства и особых условий использования земельных участков, расположенных в границах таких зон».

5. Плата за публичный сервитут устанавливается в соответствии с Федеральным законом от 29.07.1998 № 135-ФЗ (ред. от 31.07.2020) «Об оценочной деятельности в Российской Федерации» и методическими рекомендациями, утверждёнными приказом Минэкономразвития России от 04.06.2019 № 321.

6. Комитету имущественных отношений администрации Пермского муниципального района в течение 5 рабочих дней со дня подписания настоящего распоряжения:

6.1. Направить настоящее распоряжение правообладателям земельных участков, указанных в п. 1 распоряжения;

6.2. Направить настоящее распоряжение в Управление Федеральной службы государственной регистрации, кадастра и картографии по Пермскому краю;

6.3. Направить настоящее распоряжение в ОАО «МРСК Урала», а также сведения о лицах, являющихся правообладателями земельных участков, сведения о лицах, подавших заявления об учете их прав (обременений прав) на земельные участки, способах связи с ними, копии документов, подтверждающих права указанных лиц на земельные участки;

6.4. Направить в администрацию Лобановского сельского поселения настоящее распоряжение для опубликования в порядке, установленном для официального опубликования (обнародования) муниципальных правовых актов уставом поселения.

7. Разместить настоящее распоряжение на сайте Пермского муниципального района www.permraion.ru.

8. Настоящее распоряжение вступает в силу со дня его подписания.

9. Контроль исполнения распоряжения оставляю за собой.

Председатель комитета



Д.В. Ракицкий

Приложение № 1
к распоряжению
комитета имущественных
отношений администрации
Пермского муниципального района
от 28.11.2022 № 5024

Схема расположения границ публичного сервитута

Местоположение публичного сервитута: Пермский край, Пермский район, Лобановское с/п, с. Лобаново

Система координат: МСК - 59, зона 2

Метод определения координат: Метод спутниковых геодезических измерений (определений)









Площадь сервитута: 489 кв. м.


Обозначение характерных точек границ	Координаты, м		Средняя квадратическая погрешность положения характерной точки (Мб), м
	X	Y	
1	502004.92	2233549.55	0.1
2	502037.21	2233528.53	0.1
3	502038.55	2233530.44	0.1
4	502030.66	2233535.33	0.1
5	502003.12	2233555.15	0.1
6	501992.96	2233533.40	0.1
7	501984.07	2233513.92	0.1
8	501958.98	2233514.93	0.1
9	501941.71	2233526.67	0.1
10	501939.21	2233525.61	0.1
11	501937.39	2233524.70	0.1
12	501957.71	2233510.97	0.1
13	501986.59	2233509.84	0.1
14	501996.59	2233531.71	0.1
1	502004.92	2233549.55	0.1



Масштаб 1:1500

Используемые условные знаки и обозначения:

	Характерная точка границы объекта		Надпись кадастрового номера земельного участка
	Надпись номеров характерных точек границы объекта		Граница кадастрового квартала
	Граница объекта		Обозначение кадастрового квартала
	Существующая часть границ, имеющиеся в ЕГРН сведения о которой достаточны для определения ее местоположения		Линия электропередачи

Подпись  А.Д.Гилева

